


# Die offizielle Wanderkarte



Deutsche Limeskommission/Verein  
Deutsche Limes-Straße/Bayerisches  
Landesamt für Denkmalpflege/  
Landesvermessungsamt Baden-  
Württemberg (Hg.)  
**Obergermanisch-Raetischer  
Limes in Bayern**  
von Mönchsroth bis Eining (Donau)  
**Offizielle Karte UNESCO-Welterbe**

Mit Klarsichthülle  
ISBN 978-3-7917-2127-9  
€ (D) 6,90/€ (A) 7,10/sFr 13,10

Erscheint im Juni.

## Bestellcoupon

Hiermit bestelle ich über meine Buchhandlung oder direkt beim  
Verlag Friedrich Pustet

- Expl. *Der römische Limes in Bayern*; € (D) 26,90
- Expl. *Karte: Obergermanisch-Raetischer Limes Bayern*; € (D) 6,90
- Ja, ich möchte gerne per E-Mail über Neuerscheinungen des Verlages  
Friedrich Pustet informiert werden.

Name, Vorname

Straße

PLZ, Ort

E-Mail

Datum, Unterschrift

**Verlag Friedrich Pustet**  
**D-93008 Regensburg**  
**www.pustet.de**

Fon 0941/92022-321  
Fax 0941/92022-330  
E-Mail rauscher@pustet.de

Stand April 2008,  
Irrtum und Änderungen  
vorbehalten.


**Verlag Friedrich Pustet**

# DER RÖMISCHE LIMES IN BAYERN



## Das aktuelle Buch zum UNESCO-Welterbe:

- Geschichte  
und Hintergründe
- Komplette  
Limeswanderung




Die ideale Ergänzung:  
Die offizielle Wanderkarte

**www.pustet.de**



# Der römische Limes in Bayern

Der reich illustrierte Band informiert umfassend und zuverlässig über die Militärgrenzen Roms in Bayern. Vorgestellt werden die Geschichte und Funktion des Limes, die römische Grenzpolitik und die Ausrüstung und Bewaffnung der Limestruppen. Kernstück des Buches ist ein aktueller Wanderführer entlang des raetischen Limes zwischen Wilburgstetten bei Dinkelsbühl bis Eining an der Donau mit einer Beschreibung aller Wachtürme und Kastelle sowie Hinweisen auf Museen und archäologische Parks. Schließlich werden noch weitere 40 Militärplätze in Bayern vorgestellt, die zwar nicht unmittelbar entlang des römischen Grenzwalls liegen, deren Besuch aber besonders zu empfehlen ist.



Thomas Fischer/  
Erika Riedmeier-Fischer  
**Der römische Limes  
in Bayern**  
**Geschichte und Schauplätze  
entlang des UNESCO-Welterbes**  
Herausgegeben vom Bayerischen  
Landesamt für Denkmalpflege

232 Seiten, 163 Abbildungen,  
davon zahlreiche farbige, acht  
Wanderkarten und eine Über-  
sichtskarte  
Hardcover, ISBN 978-3-7917-2120-0  
€ (D) 26,90/€ (A) 27,70/sFr 47,50

Erscheint im Juni.

Aus dem Inhalt:

*Teil I*

## **Geschichte der römischen Militärgrenzen in Bayern**

- Die Begriffe "Limes" und "Ripa"
- Politische Gliederung Bayerns zur Römerzeit
- Die Provinz Raetien
- Rom überschreitet Rhein und Donau:  
Die Anfänge des obergermanisch-raetischen Limes
- Die Krise des 3. Jahrhunderts und die Aufgabe des  
obergermanisch-raetischen Limes
- Die Spätantike
- Von den Römern zu den Bajuwaren

*Teil II*

## **Der raetische Limes in Bayern**

- Forschungsgeschichte
- Tracht und Bewaffnung der Limestruppen
- Bewaffnung und Ausrüstung in der Spätantike
- Wehrbauten der Spätantike
- Das Hinterland des römischen Limes in Bayern

*Teil III*

## **Streckenbeschreibung des raetischen Limes in Bayern**

- Strecke 13: Von der bayerisch-württembergischen Grenze bis  
Gunzenhausen
- Strecke 14: Von Gunzenhausen bis Kipfenberg
- Strecke 15: Von Kipfenberg bis Hienheim
- Die ostraetische Donaугrenze (*ripa Danuvii*) in der frühen und  
mittleren Kaiserzeit

*Teil IV*

## **Ausgewählte sonstige römische Militärplätze in Bayern von A–Z**

